

LÉGENDE GÉNÉRALE

CARTES GÉNÉRALES

Végétation et utilisation du sol

	Inlandsis, glacier
	Terres incultes subpolaires et alpines
	Rochers, éboulis, végétation de haute montagne
	Toundra
	Toundra forestière
	Toundra montagnaise
	Végétation de fjell
	Lande
	Pâturages et gazons alpins
	Pâturages
	Prés et pâturages, prairies
	Terres cultivées
	Pâturages (exploitation intensive)
	Agriculture
	Terres cultivées irriguées
	Forêt de conifères
	Forêt de conifères sempervirents
	Forêt sèche de conifères de haute montagne
	Forêt de conifères décidus
	Forêt caducifoliée
	Forêt mixte ou forêt sempervirente humide tempérée
	Forêt mixte tempérée
	Forêt tempérée de feuillus
	Forêt de chêne-liège
	Formations buissonnantes tempérées
	Feuillus
	Végétation sclérophylle
	Buissons sclérophylles
	Forêt sclérophylle, forêt de chêne-liège
	Steppe, steppe herbeuse
	Steppe arborée et buissonnante
	Désert, dunes
	Désert de sable
	Régions semi-désertiques
	Désert salé
	Savane
	Savane sèche
	Savane épineuse à pluies saisonnières
	Savane épineuse
	Savane épineuse buissonnante
	Savane arborée et buissonnante
	Forêt ouverte de conifères
	Forêt sèche tropicale
	Forêt secondaire
	Savane humide
	Forêt mixte sempervirente subtropicale et tropicale
	Forêt laurifoliée, forêt subtropicale de buissons
	Forêt subtropicale et tropicale de feuillus décidus en saison sèche
	Forêt humide
	Forêt humide subtropicale, forêt humide de montagne
	Forêt tropicale humide de basse altitude
	Mangroves et végétation tropicale côtière
	Marais salé

Hydrographie

	Lac
	Lac, temporairement asséché
	Lac salé
	Lac salé, temporairement asséché
	Lac de barrage, barrage
	Talus / Digue
	Fleuve / Rapides / Cascade
	Cours d'eau temporaire
	Canal pour chalands de plus de 1350 t
	Canal pour chalands de moins de 1350 t

Villes, localités

	Zone urbaine des grandes agglomérations
	Delhi >10 mio (Mégapole)
	Londres 5–10 mio (Grande métropole)
	Rome 1–5 mio
	Dublin 500 000–1 mio
	Zurich 200 000–500 000
	Berne 100 000–200 000 (Capitale)
	Bienne 50 000–100 000
	Fribourg 20 000–50 000
	Locarno 10 000–20 000
	Brugg 5 000–10 000
	Sempach 2 000–5 000
	Zernez <2 000
	DELPHES Site antique
	Djanet Oasis

Réseaux de transports

	Aéroport majeur (plaque tournante), trafic passagers >10 millions
	Aéroport, trafic passagers >500 000
	Aérodrome
	Autoroute
	Route principale importante
	Route secondaire, piste
	Route sans revêtement
	Tunnel routier
	Chemin de fer, ligne à grande vitesse
	Chemin de fer, grande ligne
	Chemin de fer, voie étroite / gare
	Tunnel ferroviaire
	Opérateurs de fret ferroviaire
	Bac, ligne régulière
	Chemin de fer de montagne (tous types)

Frontières, limites

	Frontière d'État
	Limites intérieures
	Frontière d'État contestée
	Limite territoriale en mer fixée par un traité / unilatéral
	Limite territoriale en mer litigieuse
	Parc national, réserve
	Limite de date

Altitudes

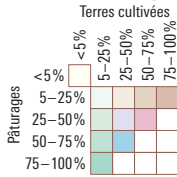
	Courbes de niveau sur glacier
	Courbes de niveau sur végétation
	Courbes de niveau sur rocher
	Isobathes
	▲ 1907 Sommet, altitude
	• 2101 Cote, altitude
	⚓ 2801 Col, altitude
	▲ 1984 Volcan (actifs au cours des 10 000 dernières années), altitude
	▲ 407 Altitude m.s.m. de la surface du lac
	▼ 16 Profondeur du lac, de la mer
	▼ -133 Dépression avec profondeur m.s.m.

Hypsométrie des cartes de relief

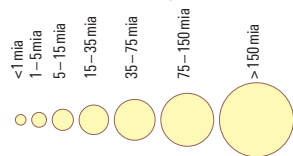
	Plus haut que 4000 m
	2000–4000 m
	1000–2000 m
	500–1000 m
	200–500 m
	0–200 m
	Dépression
	0–200 m
	200–2000 m
	2000–3000 m
	3000–4000 m
	4000–5000 m
	Plus profond que 5000 m

CARTES ÉCONOMIQUES

Utilisation des surfaces agricoles



Puissance économique des villes



Produit intérieur brut estimé par ville en euros
(taux de change moyen en 2011: 1 EUR = 1.230 CHF)

Extraction de matières premières minérales

Éléments chimiques

Ag	Argent	Nb	Niobium
Al	Aluminium	Ni	Nickel
As	Arsenic	Os	Osmium
Au	Or	P	Phosphore
B	Bore	Pb	Plomb
Ba	Baryum	Pd	Palladium
Be	Béryllium	Pt	Platine
Bi	Bismuth	Ra	Radium
Br	Brome	Rb	Rubidium
Ca	Calcium	S	Soufre
Cd	Cadmium	Sb	Antimoine
Co	Cobalt	Sc	Scandium
Cr	Chrome	Se	Sélénium
Cu	Cuivre	Sn	Étain
F	Fluor	Sr	Strontium
Fe	Fer	Ta	Tantale
Ge	Germanium	Te	Tellure
Hg	Mercur	Th	Thorium
I	Iode	Ti	Titane
Ir	Iridium	U	Uranium
K	Potassium	V	Vanadium
Li	Lithium	W	Tungstène
Mn	Manganèse	Zn	Zinc
Mo	Molybdène	Zr	Zirconium
Na	Sodium		

Autres matériaux (abréviation en italique)

<i>C</i>	Graphite
<i>D</i>	Diamant
<i>G</i>	Pierres précieuses et semi-précieuses
<i>Ha</i>	Sel gemme
<i>N</i>	Nitrates, carbonates
<i>OC</i>	Composés organiques
<i>Ox</i>	Oxydes et hydroxydes
<i>PGE</i>	Métaux platinoïdes
<i>R</i>	Roches
<i>Ree</i>	Différentes terres rares
<i>Sil</i>	Silicates
<i>Su</i>	Sulfates
<i>Sul</i>	Sulfures


Extraction de combustibles fossiles

<i>G</i>	Gaz
<i>L</i>	Lignite
<i>L/S</i>	Lignite et houille
<i>O</i>	Pétrole
<i>O/G</i>	Pétrole et gaz
<i>S</i>	Houille

Centrales électriques, énergie

- ▼ Centrale géothermique
- ▼ Centrale thermique fossile (pétrole, gaz, charbon)
- ▼ Usine d'incinération des ordures ménagères
- ▼ Centrale nucléaire
- ▼ Centrale solaire
- ▼ Centrale à biogaz
- ▼ Centrale hydroélectrique
- ▼ Centrale de pompage-turbinage
- ▼ Centrale marémotrice/houlomotrice
- ▼ Centrale éolienne

Diagrammes importations-exports



(taux de change moyen en 2011: 1 USD = 0.886 CHF)

CARTES DE VILLES

Végétation et utilisation du sol

- Zone urbaine
- Habitation informelle
- Centre-ville, quartier d'affaires
- Centre commercial, marché
- Zone industrielle
- Production de pétrole
- Scandium, administration, ambassade
- Zone militaire, police
- Zone dédiée au transport
- Piste de ski
- Production de sel
- Carrière, exploitation minière
- Remblai/Décharge
- Parc, espace vert, cimetière
- Jardins
- Terres cultivées
- Cultures fruitières
- Vignes
- Riziculture
- Marrons
- Palmeraie
- Horticulture
- Agriculture
- Brousse et prairie
- Forêt
- Terres incultes, autre surface
- Plage, désert
- Marais maritime
- Estran sableux

Réseaux de transports

- Autoroute
- Route principale
- Route secondaire
- Chemin de fer, surtout grandes lignes/Gare
- Chemin de fer, surtout trafic régional/Gare
- Métro, Tram/Arrêt
- Secteur ferroviaire

SYMBOLES





- Terrain de golf
- Tour d'observation
- Camping
- Hôtel, auberge, cabane
- Tour TV
- Église
- Synagogue
- Mosquée
- Temple buddhiste
- Temple chinois
- Temple hindou
- Centrale électrique
- Point de vue/Point de vue (d'un seul côté)
- Château
- Forteresse
- Curiosité touristique
- Bâtiment
- Phare
- Hôpital
- Port
- Héliport
- Moulin à vent
- Écluse
- Stade
- Terrain de sport




CODES DES PAYS selon ISO-3166 ALPHA-3 (* KOS non reconnu officiellement)

AFG	Afghanistan	DZA	Algérie	LBR	Liberia	RUS	Russie
AGO	Angola	ECU	Équateur	LBY	Libye	RWA	Rwanda
ALB	Albanie	EGY	Égypte	LCA	Sainte-Lucie	SAU	Arabie saoudite
AND	Andorre	ERI	Erythée	LIE	Liechtenstein	SDN	Soudan
ARE	Émirats arabes unis	ESP	Espagne	LKA	Sri Lanka	SEN	Sénégal
ARG	Argentine	EST	Estonie	LSO	Lesotho	SGP	Singapour
ARM	Arménie	ETH	Éthiopie	LTU	Lituanie	SLB	Îles Salomon
ATG	Antigua-et-Barbuda	FIN	Finlande	LUX	Luxembourg	SLE	Sierra Leone
AUS	Australie	FJI	Fidji	LVA	Lettonie	SLV	El Salvador
AUT	Autriche	FRA	France	MAR	Maroc	SMR	Saint-Marin
AZE	Azerbaïdjan	FSM	Micronésie	MCO	Monaco	SOM	Somalie
BDI	Burundi	GAB	Gabon	MDA	Moldova	SRB	Serbie
BEL	Belgique	GBR	Royaume-Uni	MDG	Madagascar	SSD	Soudan du Sud
BEN	Bénin	GEO	Géorgie	MDV	Maldives	STP	Sao Tomé-et-Principe
BFA	Burkina Faso	GHA	Ghana	MEX	Mexique	SUR	Suriname
BGD	Bangladesh	GIN	Guinée	MHL	Îles Marshall	SVK	Slovaquie
BGR	Bulgarie	GMB	Gambie	MKD	Macédoine	SVN	Slovénie
BHR	Bahreïn	GNB	Guinée-Bissau	MLI	Mali	SWE	Suède
BHS	Bahamas	GNQ	Guinée équatoriale	MLT	Malte	SWZ	Swaziland
BIH	Bosnie et Herzégovine	GRC	Grèce	MMR	Myanmar	SYC	Seychelles
BLR	Bélarus	GRD	Grenade	MNE	Monténégro	SYR	Syrie
BLZ	Belize	GTM	Guatemala	MNG	Mongolie	TCO	Tchad
BOL	Bolivie	GUY	Guyana	MOZ	Mozambique	TGO	Togo
BRA	Bésil	HND	Honduras	MRT	Mauritanie	THA	Thaïlande
BRB	Barbade	HRV	Croatie	MUS	Maurice	TJK	Tadjikistan
BRN	Brunei Darussalam	HTI	Haiti	MWI	Malawi	TKM	Turkménistan
BTN	Bhoutan	HUN	Hongrie	MYS	Malaisie	TLS	Timor-Leste
BWA	Botswana	IDN	Indonésie	NAM	Namibie	TON	Tonga
CAF	République centrafricaine	IND	Inde	NER	Niger	TTO	Trinité-et-Tobago
CAN	Canada	IRL	Irlande	NGA	Nigéria	TUN	Tunisie
CHE	Suisse	IRN	Iran	NIC	Nicaragua	TUR	Turquie
CHL	Chili	IRQ	Irak	NLD	Pays-Bas	TUV	Tuvalu
CHN	Chine	ISL	Islande	NOR	Norvège	TWN	Taiwan
CIV	Côte d'Ivoire	ISR	Israël	NPL	Népal	TZA	Tanzanie
CMR	Cameroun	ITA	Italie	NRU	Nauru	UGA	Ouganda
COD	République démocratique du Congo	JAM	Jamaïque	NZL	Nouvelle-Zélande	UKR	Ukraine
COG	République du Congo	JOR	Jordanie	OMN	Oman	URY	Uruguay
COL	Colombie	JPN	Japon	PAK	Pakistan	USA	États-Unis
COM	Comores	KAZ	Kazakhstan	PAN	Panama	UZB	Ouzbékistan
CPV	Cabo Verde	KEN	Kenya	PER	Pérou	VAT	Cité du Vatican
CRI	Costa Rica	KGZ	Kirghizistan	PHL	Philippines	VCT	Saint-Vincent-et-les-Grenadines
CUB	Cuba	KHM	Cambodge	PLW	Palao	VEN	Venezuela
CYP	Chypre	KIR	Kiribati	PNG	Papouasie-Nouvelle-Guinée	VNM	Vietnam
CZE	Tchéquie	KNA	Saint-Kitts-et-Nevis	POL	Pologne	VUT	Vanuatu
DEU	Allemagne	KOR	République de Corée	PRK	Répub. populaire démocratique de Corée	WSM	Samoa
DJI	Djibouti	KOS*	Kosovo	PRY	Paraguay	YEM	Yémen
DMA	Dominique	KWT	Koweït	QAT	Qatar	ZAF	Afrique du Sud
DNK	Danemark	LAO	Laos	ROU	Roumanie	ZMB	Zambie
DOM	République dominicaine	LBN	Liban			ZWE	Zimbabwe

CARTES CLIMATIQUES

- Station avec diagramme climatique
- Station sans diagramme climatique
- 271 mm Précipitations annuelles moyennes
- 9.3°C Température annuelle moyenne

 Précipitations mensuelles moyennes au cours de l'année
 Températures mensuelles moyennes au cours de l'année
 Excédent pluviométrique hors de la période végétative
 Précipitations sous forme de neige (couche de neige persistante à une température moyenne < -3°C)

 Précipitations directement utilisables par la végétation (température moyenne > 10°C)
 Evaporation des précipitations due à la température
 Déficit pluviométrique pendant la saison sèche
 Normes climatiques 1961–1990

Classification climatique de Köppen

La classification des zones climatiques figurant dans l'atlas respecte les règles suivantes. Comparaison cartes et diagrammes climatiques: Zones climatiques Europe p.57; Zones climatiques Terre p.188; Suisse p.29; Europe p.59; Afrique p.116; Kilimandjaro p.119; Asie p.127; Australie et Océanie p.150; Amérique du Nord p.160; Hawaï p.166; Amérique du Sud p.174; Antarctique p.183

